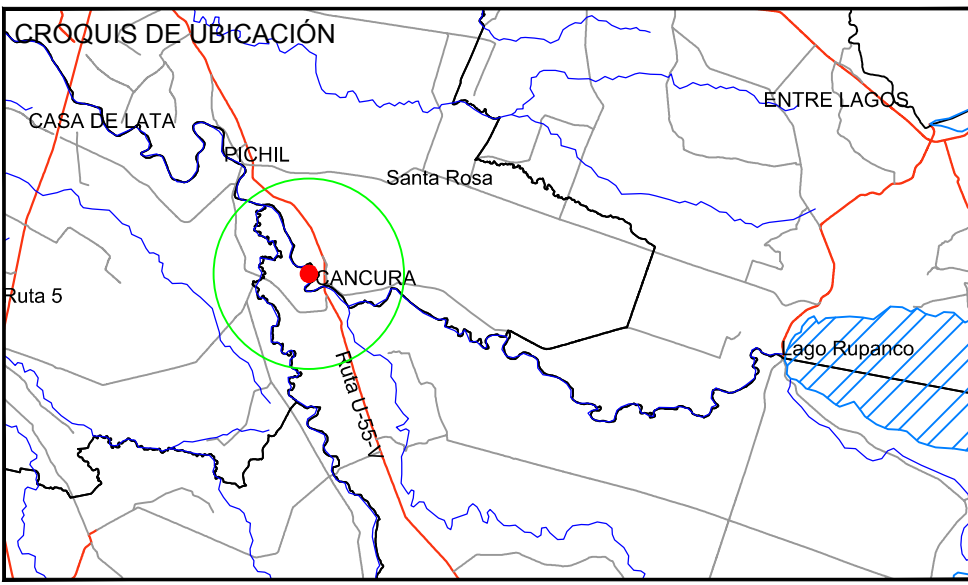
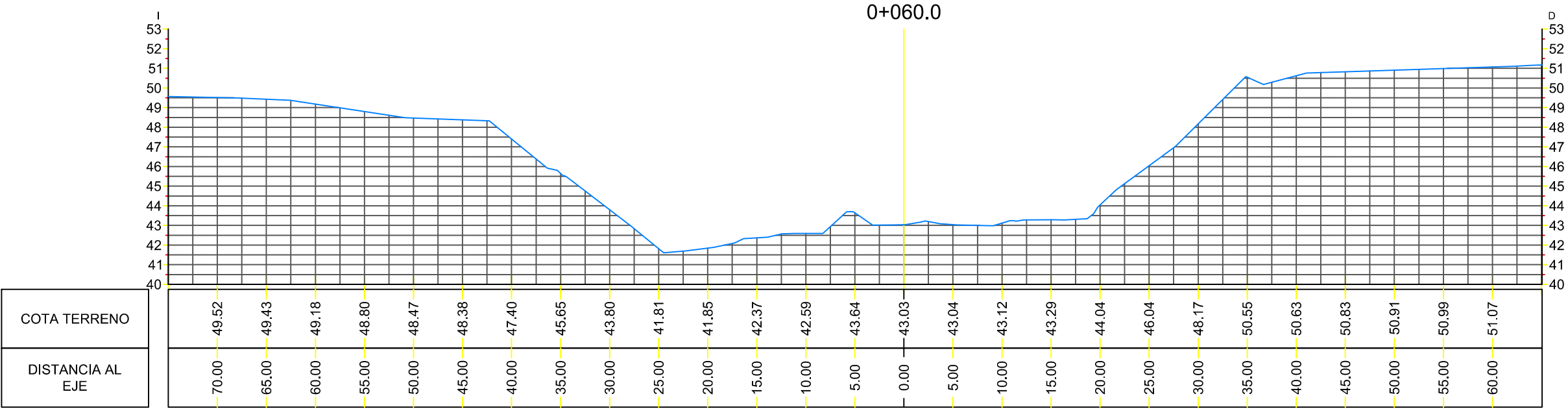
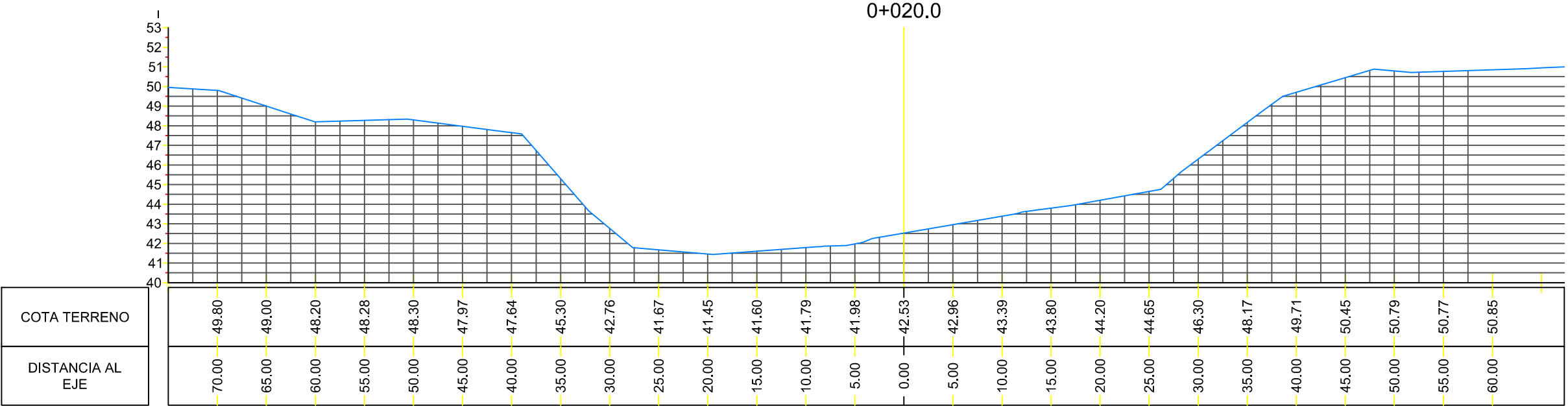
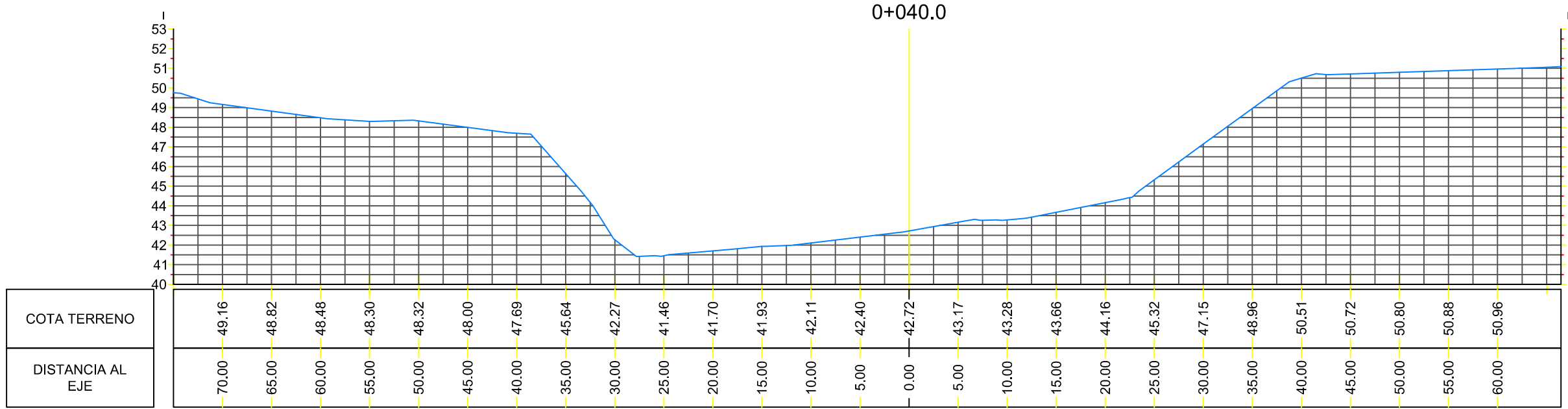
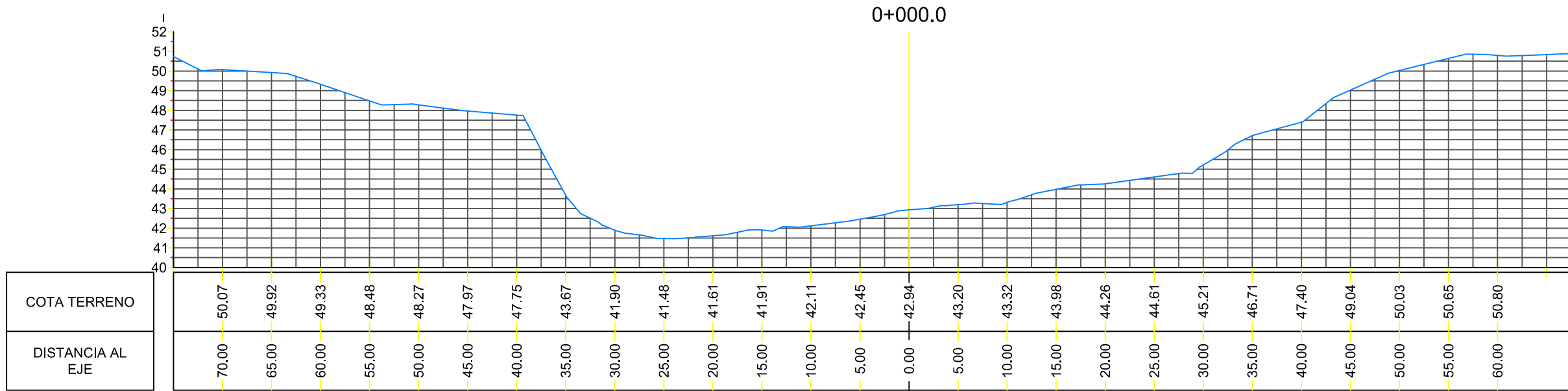
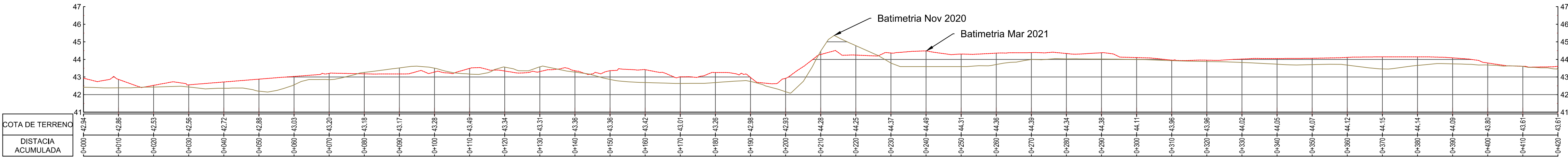


NOTAS:
1.- DIMENSIONES, ELEVACIONES Y COORDENADAS EN METROS.
2.- SISTEMA DE COORDENADAS UTM, DATUM WGS84, HUSO 18.
3.- SISTEMA DE ALTURA ELIPSOIDAL (m)

PERFIL LONGITUDINAL DEL RIO



SIMBOLOGÍAS	
	CURVA MAYOR
	CURVA MENOR
	PR'S

CUADRO DE PR'S

PR	NORTE (m)	ESTE (m)	ALTURA (m)
PR-01	5486053.267	670863.439	49.342

LEVANTAMIENTO TOPOBATIMETRICO

UBICACION: PISCICULTURA COPIHUE
COMUNA: PUERTO OCTAY
PROVINCIA: OSORNO
REGION: DE LOS LAGOS
SOLICITADO POR: AQUAFARMS S.A.
RUT: 76.141.781-4
FECHA ELABORACION: 18-03-2021

LEVANTAMIENTO REALIZADO POR:
GUIDO PÉREZ VARGAS
RUT 14.226.085-9
TOPOGRAFO

